

méter
Balti felett

2.F.

terep:204,00

G-1 F.



terep:202,76

3.F.



terep:202,00

G-2.F.

terep:201,35

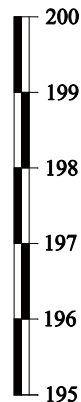


talajvíz nem jelentkezett
2006 07.07.



talajvíz nem jelentkezett
2011 07.12.

talajvíz nem jelentkezett
2006 07.07.

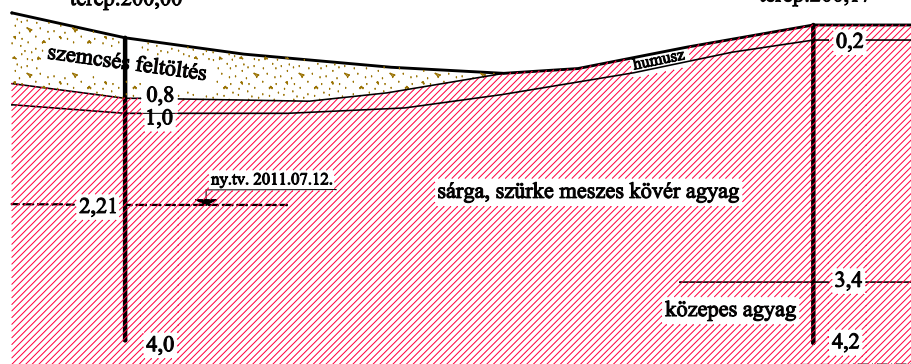


4.F.


terep:200,00

G-3.F.

terep:200,17



talajvíz nem jelentkezett 2006 07.07.



Készítette: Vasi Geotechnika Kft Szombathely Viktória u. 5/C I/13 06/20/9614-233

Megbízó: Teleplan 2005 Kft 9400 Sopron Szeder u 4.

Rajz megnevezés: Talajrétegszelvény 3.

Méretarány: 1 : 100/1000

Létesítmény megnevezése: Sopron, Gyesev konténer terminál töltés építés

Dátum: 2011.07.20.

Szerkesztette: Mészáros Ferenc

Rajzsám: T - 04